

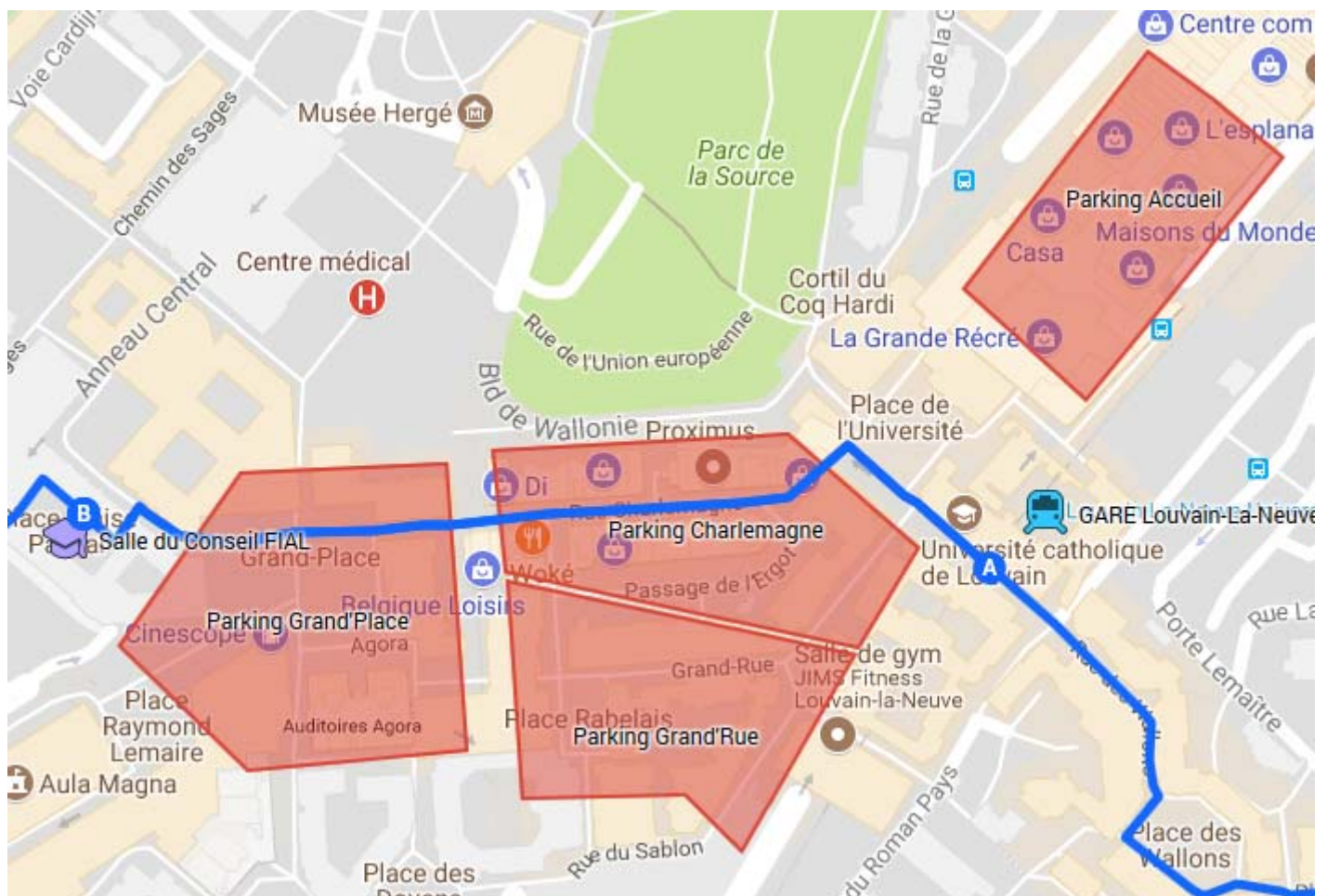
**Salle du Conseil de la Faculté de Philosophie, Arts et Lettres
Collège Érasme (rez - de - chaussée)
Place Blaise Pascal, 1 - 1348 Louvain-la-Neuve, Belgique**

Plans d'accès

En voiture avec parkings payants puis à pieds

<https://uclouvain.be/fr/decouvrir/access-louvain-la-neuve.html>

et https://www.google.com/maps/d/edit?mid=1xna1OyRoCJTj_7FiZBQOgN-UDPs&ll=50.671208239207076%2C4.611250657043115&z=15



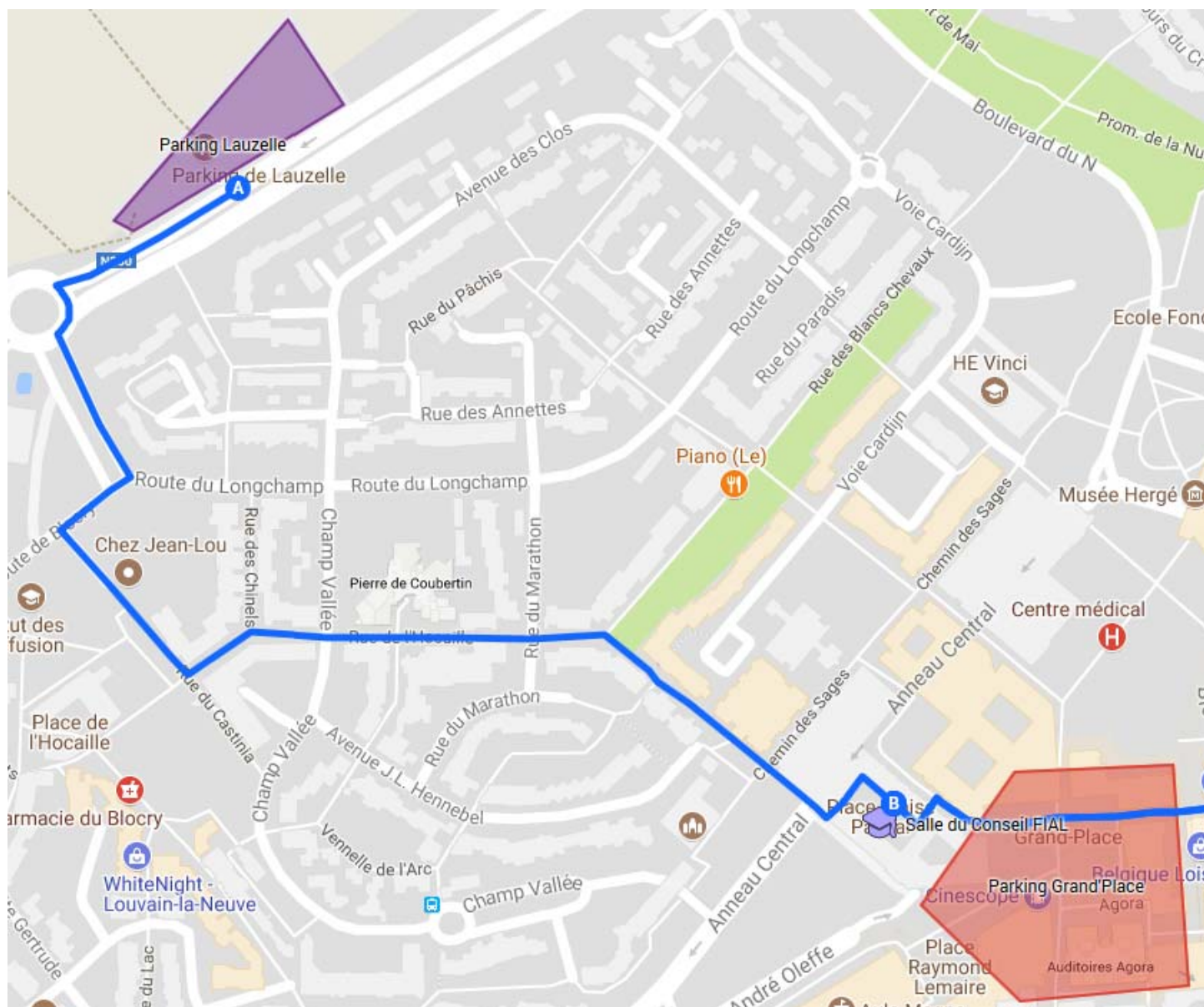
Rejoindre la rue Charlemagne puis tout droit, traverser toute la Grand Place.
Continuer sur la rue Cardinal Mercier puis à gauche emprunter le passage qui mène à la place
Blaise Pascal.

En voiture avec parkings gratuits puis à pieds

<https://uclouvain.be/fr/decouvrir/access-louvain-la-neuve.html>

et https://www.google.com/maps/d/edit?mid=1xna1OyRoCJTj_7FiZBQOgN-UDPs&ll=50.671208239207076%2C4.611250657043115&z=15

- du Parking gratuit de Lauzelle



Du parking, traverser le boulevard de Lauzelle puis au premier rond-point, prendre à gauche, porte de l'Hocaille.

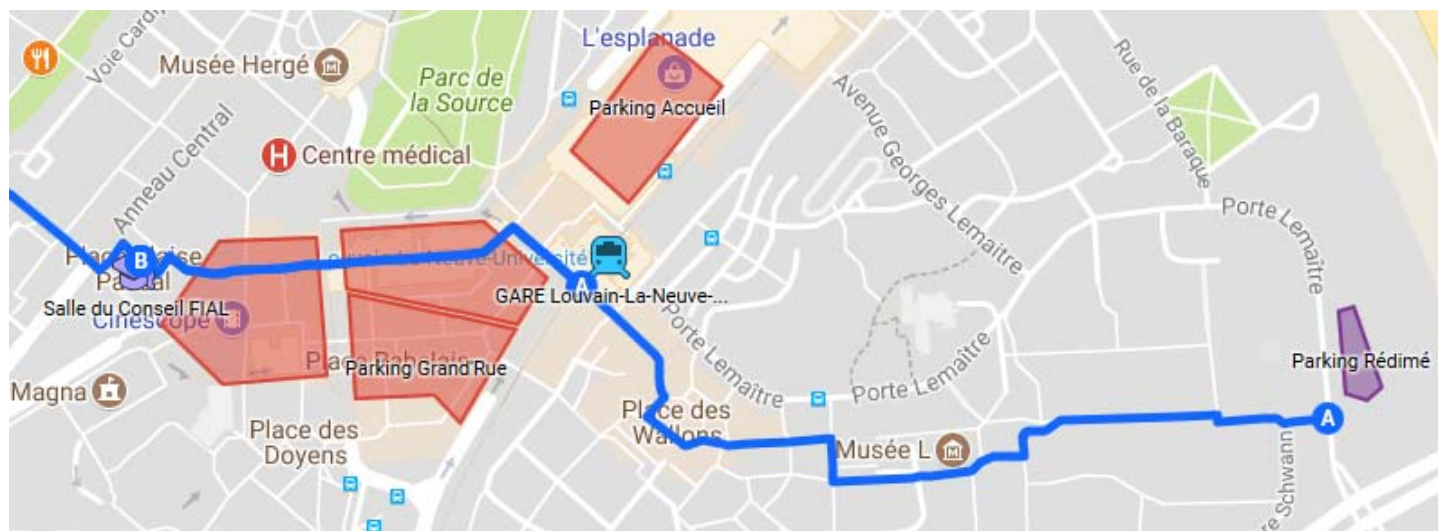
Puis à droite, route de Blocry et la suivre à prenant à gauche.

Ensuite, emprunter une petite portion de la rue du Castinia dans la prolongation de la route de Blocry.

Ensuite tourner à gauche rue de l'Hocaille qui mène à la place Blaise Pascal.

(Environ 750 m.)

- du Parking gratuit Rédimé



Traverser la porte Lemaître et prendre l'avenue Théodore Schwann.

Continuer tout droit (sentier pavés) sans plus suivre l'avenue vers la place du Levant puis la place Sainte-Barbe puis la place des Sciences et la place Galilée.

Sur la droite de la place Galilée, descendre la rue des Wallons qui mène jusqu'à la gare.

Puis tout droit, traverser la place de l'Université.

Prendre à gauche la rue Charlemagne puis tout droit, traverser la Grand Place.

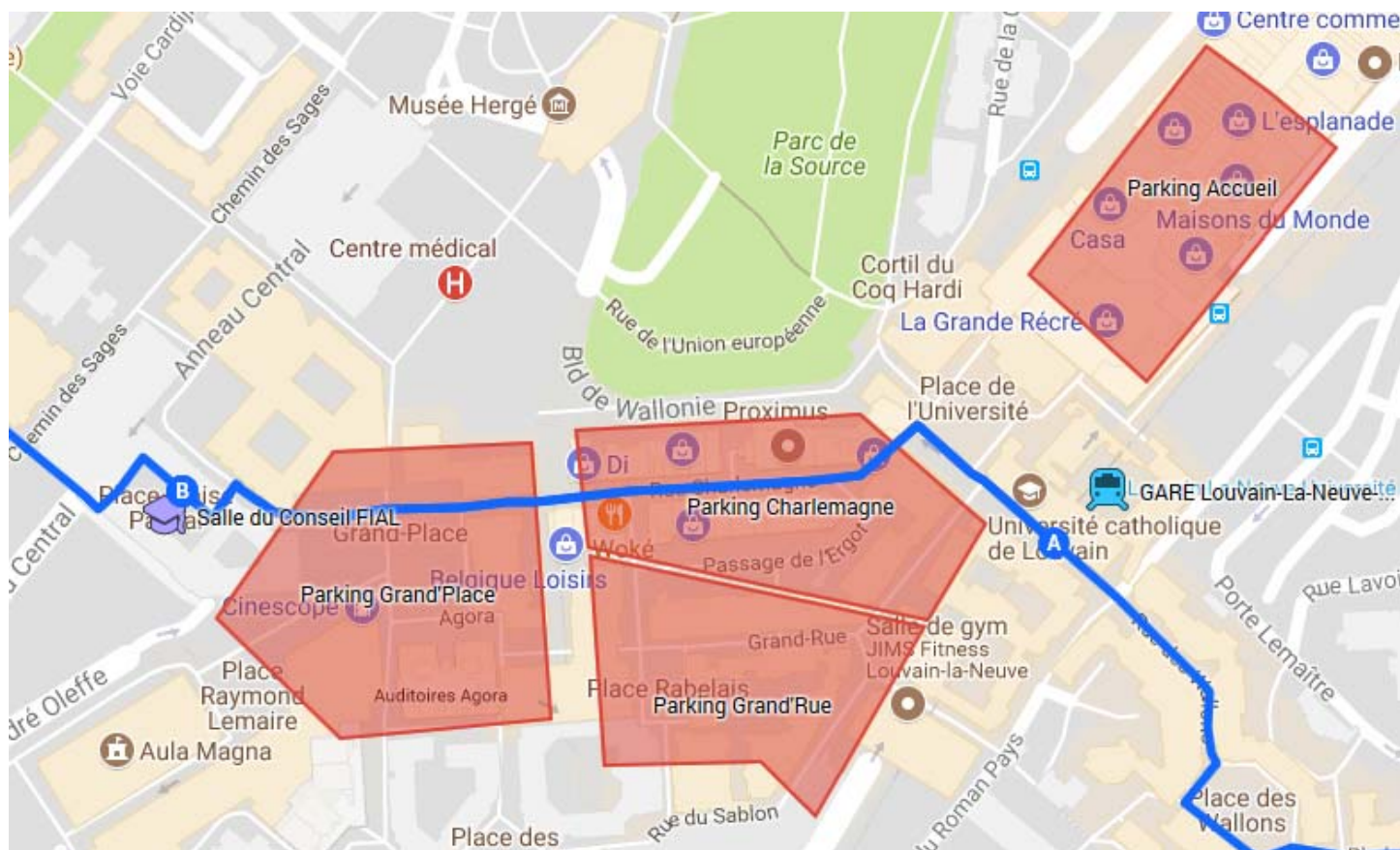
Continuer sur la rue Cardinal Mercier puis à gauche emprunter le passage qui mène à la place Blaise Pascal.

(Environ 1 km.)

En train puis à pieds

Cf. <https://uclouvain.be/fr/decouvrir/access-louvain-la-neuve.html>

et https://www.google.com/maps/d/edit?mid=1xna1OyRoCJTj_7FiZBQOgN-UDPs&ll=50.671208239207076%2C4.611250657043115&z=15



Sortir de la gare côté rue des Wallons puis tout droit, traverser la place de l'Université.

Prendre à gauche la rue Charlemagne puis tout droit, traverser la Grand Place.

Continuer sur la rue Cardinal Mercier puis à gauche emprunter le passage qui mène à la place Blaise Pascal.

(Environ 415 m.)